

Factura Pequeño Contribuyente

JOSE FERNANDO, CAJAS

Nit Emisor: 102200572

JOSE FERNANDO CAJAS

RESIDENCIAL PRIMAVERA 38-36 zona 11, Guatemala, GUATEMALA

NIT Receptor: 3440958

Nombre Receptor: INSTITUTO GEOGRAFICO NACIONAL, INGENIERO
ALFREDO OBIOLS GOMEZ

Dirección comprador: AVENIDA LAS AMERICAS 5-76 ZONA 13. CIUDAD
GUATEMALA

NÚMERO DE AUTORIZACIÓN:

7244FCF5-E546-4493-9474-1301568D7C73

Serie: 7244FCF5 Número de DTE: 3846587539

Numero Acceso:

Fecha y hora de emisión: 31-mar-2025 08:14:41

Fecha y hora de certificación: 03-mar-2025 08:14:41

#No	B/S	Cantidad	Descripcion	Precio/Valor unitario (Q)	Descuentos (Q)	Otros Descuentos(Q)	Total (Q)	Impuestos
1	Servicio	1	Pago de honorarios por servicios técnicos prestados al Instituto Geográfico Nacional, Ingeniero Alfredo Obiols Gomez del Ministerio de Agricultura, Ganadería y Alimentación durante el periodo correspondiente del 01 de marzo de 2025 al 31 de marzo de 2025, según Contrato Administrativo número 2025-202-1-2-42, Acuerdo Ministerial de Aprobación número RH-029-202-1-2025.	8,000.00	0.00	0.00	8,000.00	
TOTALES:					0.00	0.00	8,000.00	

CANCELADO

* No genera derecho a crédito fiscal

Datos del certificador

Superintendencia de Administracion Tributaria NIT: 16693949

Razón: que se registra para hacer constar que la factura que precede, Serie 7244FCF5, número de DTE 3846587539 de fecha 31 de marzo; emitida por José Fernando Cajas, ampara el pago por servicios técnicos; correspondiente al mes de marzo del año 2025, según contrato número 2025-202-1-2-42 y Acuerdo Ministerial de Aprobación número RH-029-202-1-2025. Conste. Guatemala, 31 de marzo del año 2025.



(f)

José Fernando Cajas
DPI:3141634330901

Ing. David Isaac Gómez Gómez
Sub-Director con Funciones Temporales
Instituto Geográfico Nacional -IGN-



(f)


Firma y sello del Responsable de la
Verificación de los Servicios Contratados

"Contribuyendo por el país que todos queremos"

(f)

Ing. Agr. Daunno Walther Chew Davila
Director
Instituto Geográfico Nacional -IGN-



		Identificador Documento del Verificador Integrado No: 1741011758069	Fecha de Generación: Mar 3, 2025, 8:22 AM
Detalle de Documentos			
Tipo Documento:	FEL		
Fecha Emisión:	31/03/2025 08:14:41		
Emisor:	102200572		
Agente de Retención:	No es agente de retención.		
Establecimiento:	JOSE FERNANDO CAJAS		
Receptor:	3440958-INSTITUTO GEOGRAFICO NACIONAL, INGENIERO ALFREDO OBIOLS GOMEZ		
Monto Total:	GTQ GTQ 8000.000000		
No. de Acceso:	0		
Autorización:	7244FCF5-E546-4493-9474-1301568D7C73		
Serie:	7244FCF5		
Número del DTE:	3846587539		
Acuse de recibido:	FCID202520250303T08:14:4106:007244FCF5E546449394741301568D7C73		
Fecha de la consulta:	03/03/2025 08:22:35		
Estado:	Activo		
Asociado a una garantía mobiliaria:	No		



SITUACIÓN DEL CONTRIBUYENTE:

NO PRESENTA INCUMPLIMIENTOS

Al 03/03/2025 08:22:42



CONTRIBUYENTE Y/O EMISOR	
NIT	102200572
NOMBRE	JOSE FERNANDO, CAJAS
RESUMEN	
TIPO DE INCUMPLIMIENTO	
¡FELICITACIONES! NO PRESENTA INCUMPLIMIENTOS TRIBUTARIOS	
El no presentar incumplimientos, no garantiza que el contribuyente pueda obtener la "Solvencia Fiscal", ya que el proceso de emisión de la misma, considera otras obligaciones no incluidas en el Verificador Integrado.	

Para actualizar tus Datos de RTU, así como verificar el detalle de las declaraciones presentadas puedes hacerlo en Agencia Virtual ingresando Usuario y Contraseña, si aún no tienes tu contraseña, ingresa a <https://portal.sat.gob.gt/portal/> selecciona Agencia Virtual en la opción "Solicitar Usuario", luego preséntate a una Agencia u Oficina Tributaria o llama al Contac Center de la SAT, teléfono 1550.



Verifique la validez de la presente consulta

INFORME MENSUAL DE ACTIVIDADES REALIZADAS

No. Contrato Administrativo		2025-202-1-2-42
No. de Acuerdo Ministerial de Aprobación de Contrato:		RH-029-202-1-2025
Tipo de Servicios:		TÉCNICOS
Nombres y apellidos de la persona contratista:		JOSE FERNANDO CAJAS
Plazo de contratación:	Del: 02/01/2025	Al: 30/06/2025
Periodo de este Informe:	Del: 01/03/2025	Al: 31/03/2025
Monto a pagar: Ocho mil quetzales exactos		Q8,000.00
Prestados en:		INSTITUTO GEOGRÁFICO NACIONAL, INGENIERO ALFREDO OBIOLS GÓMEZ

Señor Ministro de Agricultura, Ganadería y Alimentación:


A continuación, se detallan las actividades y avances gestionados durante el periodo de la contratación.

Descripción de actividades según TDR	Informe de actividades realizadas	Avance	
		Cuantitativo	Cualitativo
1)Servicios técnicos para colaborar en la actualización y digitalización de la base de datos de la información geográfica de los municipios que le sean asignados.	-Colaboré en la elaboración del expediente digital el cual corresponde al municipio de Sansare , del departamento de El Progreso ; para la recopilación de datos geográficos de la División de Información Geográfica.	100%	Finalizado
2)Servicios técnicos para colaborar en el trabajo de gabinete y/o el recorrido de campo, para la actualización de la base de datos de la División de Información Geográfica de los municipios que le sean asignados.	- Colaboré con el trabajo de gabinete sobre la preparación y recopilación de información geográfica para la actualización de la base de datos, de los diferentes municipios, sobre las diversas actividades de la División de Información Geográfica.	50%	En Proceso
	- Colaboré en realizar la delimitación geográfica del área urbana y grillas de las ortofotos, así como la elaboración de una base de datos la cual pertenece al municipio de El Progreso , departamento de Jutiapa , para el proyecto de caracterización urbana.	50%	En Proceso
3)Servicios técnicos para colaborar en la actualización y digitalización de certificaciones de ordenamiento territorial enviadas por las diferentes municipalidades del país de los municipios que le sean asignados.	-Colaboré en la Digitalización de la base de datos de las certificaciones de la división territorial de los municipios de San Juan Sacatepéquez del departamento de Guatemala del año 2024, verificando cambios en los nombres y categorías de los lugares poblados.	100%	Finalizado
4)Servicios técnicos para colaborar en la actualización del Suplemento del Diccionario Geográfico Nacional, del municipio que le sea asignado.	-Colaboré con la digitalización y actualización de datos del Suplemento del Diccionario Geográfico Nacional del municipio de San José del Golfo del departamento de Guatemala .	50%	En Proceso

5)Otras actividades relacionadas con el servicio contratado o que le sean asignados por la autoridad superior.	-Colaboré en participar en la capacitación de "Planificación y Gestión del Tiempo" impartido por el Departamento de Desarrollo de Personal.	100%	Finalizado
	-Colaboré en la elaboración de la base de datos en Excel de los lugares poblados, con el fin de facilitar su revisión en las diferentes municipalidades, para la elaboración de su certificación correspondiente de ordenamiento Territorial.	45%	En Proceso
	-Colaboré en participar en las "Capacitaciones técnicas" impartidas por las Diferentes División del Instituto Geográfico Nacional, Ingeniero Alfredo Obiols Gomez.	100%	Finalizado
	-Colabore en participar en el proyecto "Condominios de la Reunión de Antigua, ubicados en el Kilómetro 91.5 carretera a Escuintla, zona 0, municipio de Alotenango, departamento de Sacatepéquez, con la finalidad de evaluar y emitir opinión técnica, respecto a la delimitación del polígono de alto riesgo".	100%	Finalizado

El presente informe describe lo actuado por el suscrito en cumplimiento a las actividades desarrolladas durante el periodo de la contratación, y acorde a los términos de referencia de la misma.



Atentamente,

(f) 
 José Fernando Cajas
 DPI: 3141634330901
 Celular: 54568132

Se hace constar que las actividades descritas en este informe responden a lo estipulado en el contrato administrativo y sus respectivos términos de referencia, y se encuentran recibidos de conformidad, por lo que autorizo a quién corresponda, para que procedan al trámite de pago de los honorarios correspondientes.

(f) 
 Ing. David Isaac Gómez Gómez
 Sub-Director con Funciones Temporales
 Instituto Geográfico Nacional -IGN-

 Firma y sello del Responsable de la Verificación de los Servicios Contratados

(f) 
 Ing. Agr. Daunno Walther Chew Davila
 Director
 Instituto Geográfico Nacional -IGN-

 Página 2 de 2